

De charme van Monschau ontdekken

Met deze korte wandeling kom je langs alle bezienswaardigheden van Monschau. Maar we hebben ook bijzondere aandacht voor de uitzichtspunten dat het stadje rijk is. Je zal langs talrijke romantische plekjes komen. Halfweg de wandelroute kan je genieten van een mooi terrasje met het kabbelende riviertje als achtergrondgeluid. Monschau is gebouwd tegen de oevers van de rivier de Laufenbach en daardoor zijn er nogal wat trappen of hellingen te doen. Daarom zijn kinderwagens of rolstoelen op bepaalde trajecten tijdens de wandeling niet mogelijk.





> Afstand: 2 km

> Vertrek en einde : Laufenstrasse, Monschau (komende van Eupen aan het rond punt de stad naar beneden rijden). Monschau heeft twee parkeerterreinen en ook twee mogelijkheden om de stad binnen te wandelen. Wij kozen voor deze wandeling het kleine parkeergebouw in de Laufenstrasse. Je kan ook in die straat parkeren of op een kleine parkeerplaats. Aan de andere kant van de stad is er ook een parking (aan de glasblazerij, punt C op de kaart), van daaruit kan je ook inpikken op de wandeling.

- > Aard: stadswandeling
- > Wegdek: verharde wegen
- > Reliëf: hellingen en trappen komen veelvuldig voor
- > Toegankelijk voor rolwagens: neen
- > Bewegwijzering: geen

> Legende:

 = wegwijzer

 = bezienswaardigheid

ROU**T**EBESCHRIJVING

1

We vertrekken aan het parkeergebouw in de Laufenstrasse. Vanaf dit punt is er nog alleen lokaal verkeer toegelaten en zal je merken dat de toeristen meer op de rijbaan wandelen dan langs het te smalle voetpad. Wandel het centrum binnen tot aan het Rote Haus.

A

Het Rote Haus

Monschau is ontstaan in 1205 toen in de buurt een nonnenklooster werd gesticht. Om dit klooster te beschermen werd in 1217 een burcht gebouwd. Hierrond rees een dorpje uit de grond. In 1366 werd het een stad. De textielnijverheid maakte dankbaar gebruik van het schone water van de Laufenbach en de Rur. Zo kwam een zekere Scheibler in de 18de eeuw naar Monschau en bracht nieuwe technieken aan voor een betere textielproductie. Monschau werd dé textielstad en had klanten over de ganse wereld.

Met het fortuin dat Scheibler hiermee verdiende heeft hij het Rote Haus gebouwd. Hierin is nu het Scheiblermuseum gevestigd. Als je het museum binnenkomt merk je al meteen de prachtige trap op. In dit museum zie je hoe de familie leefde en hoe de laken werd vervaardigd en verkocht.



Het Haus Troistorff

In de Laufenstrasse (huisnummer 18) dichtbij het Rote Haus zal je een lichtgroen huis zien dat meer luxe uitstraalt dan de anderen. Het was ook eigendom van een lakenfabrikant.

Protestantse kerk

Naast het Rote Haus heb je een protestantse kerk uit 1787. De protestanten werden in de 18de eeuw verdreven uit Aken en velen zijn gevlucht naar Monschau. Pas in 1787 kregen ze toestemming om een protestantse kerk te bouwen. Later in de wandeling komen we nog langs de voorkant van de kerk met de toegangsdeur.

2

Voorbij het Rote Haus neem je de trappen rechts en stap je zo de Kirchstrasse in. Hierin bevinden zich de oudste huizen van Monschau. De vakwerkhuzen kleven hier als het ware aan elkaar. We gaan steeds rechtdoor en komen aan een kerk. Het is hier meestal rustig om te wandelen want de toeristen nemen zelden dit traject.

B

Uiteraard moet er in de Kirchstrasse een kerk staan. Het is de mooie en eenvoudige parochiekerk. Ze is veelal open voor een bezoek te brengen.

3

Als je rechtdoor stapt kom je op die andere parking aan de glasblazerij. Hier gaan wij naar links tot aan de eerste straat (punt 4).

C

Glasblazerij

De Monschauer Glashütte is een grote winkel met artikelen gemaakt in glas. Je kan er ook een demonstratie van glasblazen bijwonen (betalend). Loont de moeite als je veel tijd hebt.



4

Stap de brug over en je krijgt een uniek mooi plekje. Van hieruit moet je zeker naar de protestantse kerk wandelen. Ga daarna rechtdoor de Rurstrasse in tot aan punt 5, zo'n 100 meter.



D

Het uitzichtspunt dat je krijgt vanop die brug zijn de prachtige vakwerkhuisen langs de Laufenbach.

5

Hier neem je de steile helling rechts tot aan een smal huis.

6

Eerst nog een paar stappen rechtdoor gaan en je dan omkeren. Je krijgt nu een mooi zicht op de smalle vakwerkhuisen en meteen ook de reden waarom we jullie tot hier hebben gebracht. Stap nu terug naar beneden.

7

Beneden kom je op de markt en de derde kerk op je traject. Op de markt ga je naar rechts tot aan de eerste straat links waar je opnieuw een mooi uitzichtspunt krijgt op de brug over de Laufenbach.

E

De markt is kunstmatig ontstaan door een brand van een aantal vakwerkhuisen. Nu is het gedomineerd door het terras van een hotel. De Aukirche die je op je traject ziet is een katholieke kloosterkerk. Ze is dikwijls gesloten maar de mooiste kerken heb je al gezien.

8

Ga nu naar links in de Eschbachstrasse met opnieuw vele vakwerkhuisen. Van de meesten heb je al de achterzijde gezien langs de rivier. Stap de straat teneinde, de helling op, zo kom je terug aan het Rote Haus.

9

Ga nu naar rechts om vervolgens terug naar rechts, de Haller Mühlenley in.

10

Neem de trappen omhoog om vervolgens de eerste trappen terug naar beneden te nemen. Als je die niet zou nemen en verder zou stappen kom je aan de Haller ruïne.

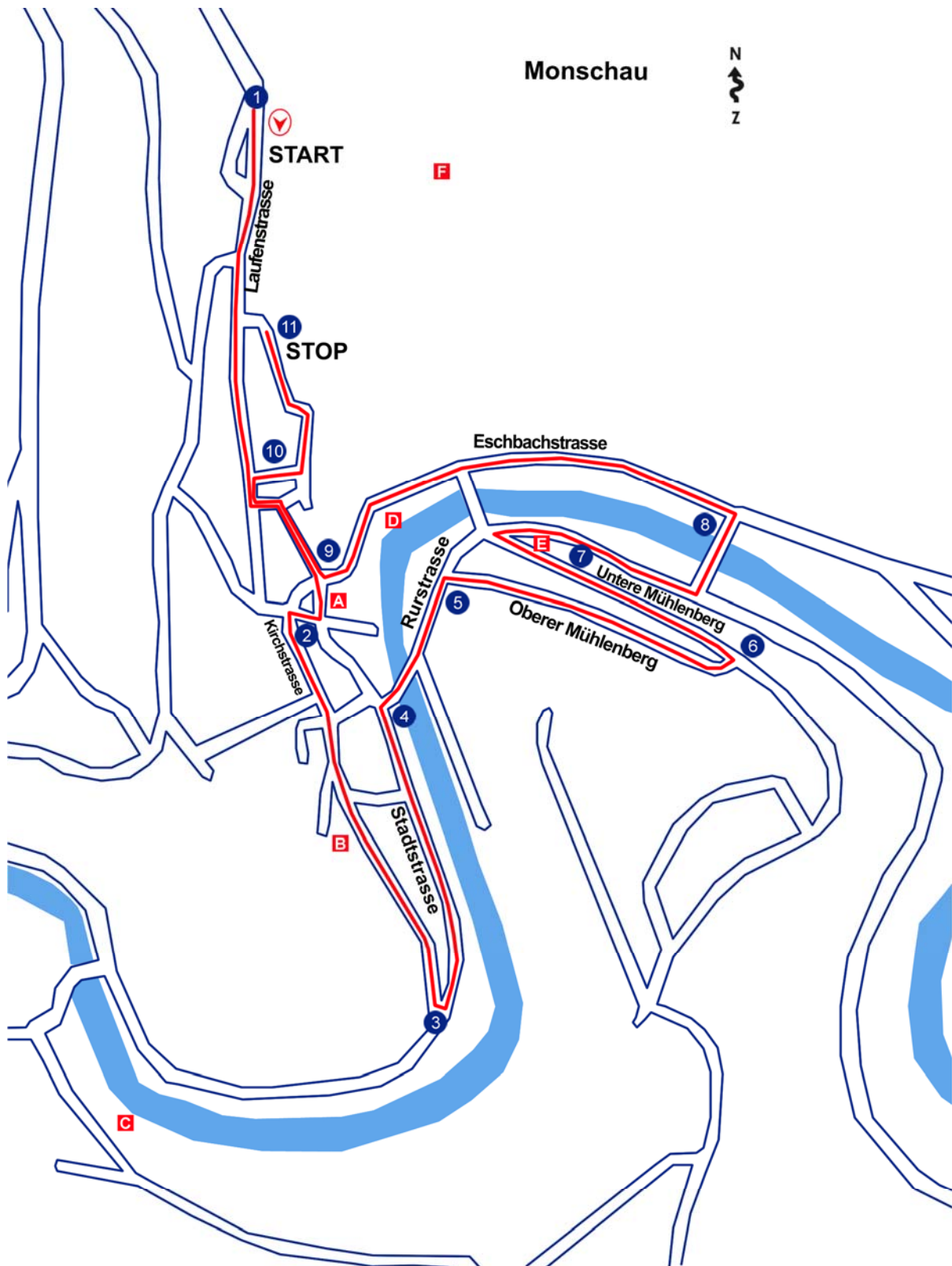
F

De ruïne bied je een mooi uitzicht over de stad. Je zal daar ook opmerken dat er nog een burcht staat aan de andere kant van de stad. Deze is evenwel niet te bezichtigen.

11

Op het einde naar rechts en je komt terug aan de startplaats van deze wandeling.





- Legende:**
-  : wandelroute
 -  : richtingswijziging
 -  : bezienswaardigheid